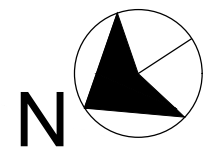


STRALCIO
CATASTALE
scala 1:2000





| Tratto | CALCOLO DELLA SUPERFICIE | | |
|--|--------------------------|---------------------------------|---------------------|
| | N° Sostegni | Metri di Percorrenza cavo aereo | Superficie occupata |
| P1 - P2 (campate di linea aerea in cavo M.T. a farsi ricadenti in proprietà della REGIONE PUGLIA-GESTIONE SPECIALE AD ESAURIMENTO RIFORMA FONDIARIA CON SEDE IN BARI Fig. 57 P.IIa n. 17 e sostegno del tipo 14/D da installare) | 1 | 123,00 m | 492,00 mq. |
| P2 - P3 (campate di linea aerea in cavo M.T. a farsi ricadenti in proprietà della REGIONE PUGLIA-GESTIONE SPECIALE AD ESAURIMENTO RIFORMA FONDIARIA CON SEDE IN BARI Fig. 57 P.IIa n. 18) | 0 | 13,00 m | 52,00 mq. |
| P4 - P5 (campate di linea aerea in cavo M.T. a farsi ricadenti in proprietà della REGIONE PUGLIA-GESTIONE SPECIALE AD ESAURIMENTO RIFORMA FONDIARIA CON SEDE IN BARI Fig. 57 P.IIa n. 75) | 0 | 1,00 m | 4,00 mq. |

FG 57
Comune di
Minervino Murge

FG 69
Comune di
Minervino Murge

LEGENDA

-  = Linea aerea M.T. a farsi in cavo tripolare ad elica visibile in Al. 3x150+50Y e fune portante (fascia di asservimento 4,00 mt.)
-  = Sostegni per linea aerea M.T. in lamiera saldata a sezione poligonale a tronchi innestabili da installare

Strada sterrata non
presente in mappa

Linea aerea M.T. in conduttori
nudi disalimentata